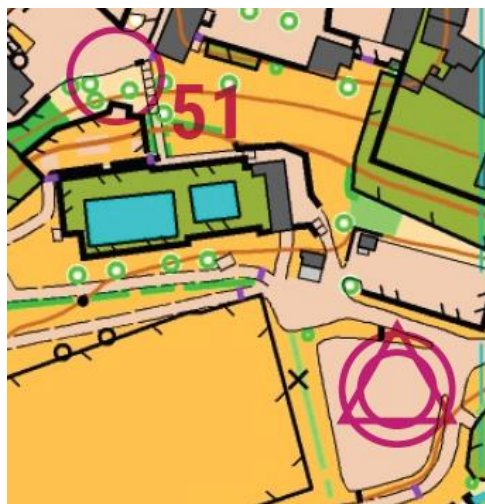


CIRCUIT DE L'ÉGLISE ET DES 7 CHATEAUX

DE SAINT GEOIRE EN VALDAINE

DEPART A BALISE 51



Partez de la station multi-rando (site de la Combe à côté de la piscine). Le panneau d'informations générales se trouve sur le côté du parking. Dirigez vous vers la piscine et prenez les escaliers. Au sommet se trouve la balise 51. De ce point de vue on peut apercevoir à travers les arbres le *château de la Lambertière* (quand la végétation n'est pas trop fournie) qui se trouve à l'arrière du site de la Combe.

BALISE 51 A BALISE 52



Longez l'école élémentaire Val Joie et descendez la *route du bourg* du village. La balise 52 se trouve sur l'avant de la mairie qui est le *château de Montclat* (à côté du monument aux morts).

BALISE 52 A BALISE 53



Depuis la mairie descendez le bourg et ses commerces jusqu'à la *place André Chaize* appelée aussi *place de l'Eglise (Eglise saint Georges, 11ème siècle)*.

Depuis la balise 53 vous pouvez apercevoir le magnifique toit du prochain château.

BALISE 53 A BALISE 54



Depuis l'Eglise, redescendez le bourg et tournez à gauche au niveau du bar PMU. Dans le virage prenez la *voie de Cabarot*. Vous passerez devant l'entrée du **château de Cabarot**. La balise se trouve un peu plus loin sur le chemin ombragé après les dépendances du château.

BALISE 54 A BALISE 55



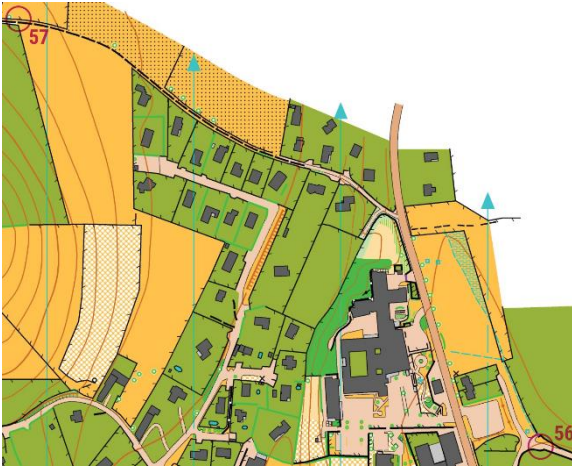
Remontez le chemin et, au sommet, vous trouverez la balise 55. Le point de vue est intéressant car d'un côté vous voyez l'arrière du **château de Clermont**, et de l'autre côté, le château de la Rochette.

BALISE 55 A BALISE 56



Remontez la *rue de la Rochette*. La balise 56 se trouve devant le portail d'entrée du **château de la Rochette**.

BALISE 56 A BALISE 57




Depuis la balise 56 cherchez le petit passage qui atterrit sur le parking (poteaux indicateurs). Traversez la route puis dirigez vous en direction de l'hôpital. Une fois passé cherchez le *chemin de l'Etergne* sur votre gauche. Engagez vous, la balise 57 se trouve tout au bout avec une vue magnifique sur le massif de la Chartreuse et sur le *château de l'Etergne*.

BALISE 57 A BALISE 58



Depuis la balise 57 remontez le chemin jusqu'à l'intersection avec la route départementale (au niveau du transformateur électrique). Descendez la route pour arriver au niveau de l'allée de Longpra. La balise 58 se trouve dans cette allée au niveau du panneau indicateur de sentiers de randonnées.

BALISE 58 A BALISE 59



Longez cette belle allée puis dirigez vous en direction de l'entrée du château. La balise 59 se trouve au sommet de la route avec une vue plongeante sur le *château de Longpra*, monument touristique le plus célèbre du village. La vue sur les montagnes est aussi à souligner !

BALISE 59 A BALISE 60 (variante 1)



Depuis la balise 59, faites marche arrière, repassez devant la balise 58 et sortez de l'allée pour retrouver la route départementale. Descendez cette dernière, vous passerez à côté du centre funéraire, des logements HLM et de l'école privé Plampalais. Traversez la route pour vous retrouver sur la grande place (*Plampalais*) et cherchez le chemin piéton qui redescend vers le centre du village : la *montée des 3 pierres*. La balise 60 se trouve en bas de ce chemin, devant la « vieille forge ».

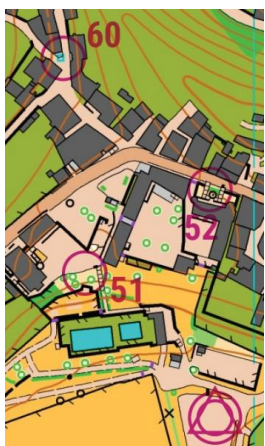
BALISE 59 A BALISE 60 (variante 2)



Depuis la balise 59 faites marche arrière en direction de la balise 58. Prenez le chemin qui descend et qui longe le cours d'eau. **Attention : ce chemin n'est pas praticable avec une poussette et en bas le passage du cours d'eau se fait à gué !**

A la sortie de ce très beau sentier champêtre vous arrivez dans un grand virage en forme d'épingle à cheveux. Longez le bord de la route (attention aux voitures) jusqu'à l'intersection. Prenez tout droit, vous vous situerez alors au dessus du site de la combe. Une fois arrivé au niveau d'une belle maison bourgeoise sur votre droite, avant la Poste, prenez la rue qui monte sur votre gauche. Vous passerez devant la maison natale de Dode de la Brunerie. Tout au bout au niveau de l'intersection vous tomberez sur la balise 60 au niveau de la « *vieille forge* ».

BALISE 60 A ARRIVEE



Depuis la fontaine de la vieille forge redescendez la *rue de verdun*. Au passage le bâtiment qui fait l'angle à droite est la maison natale de Dode de la Brunerie. Vous vous retrouverez sur la place de l'Auberge du Val d'Ainan au niveau de l'école élémentaire. Repassez devant la balise 51 et dirigez vous vers le parking du départ.

Pour avoir plus d'informations sur le patrimoine et le site de la combe, rendez-vous sur notre site internet : <http://www.saint-geoire-en-valdaine.com/>